

## Evidenční karta DVT

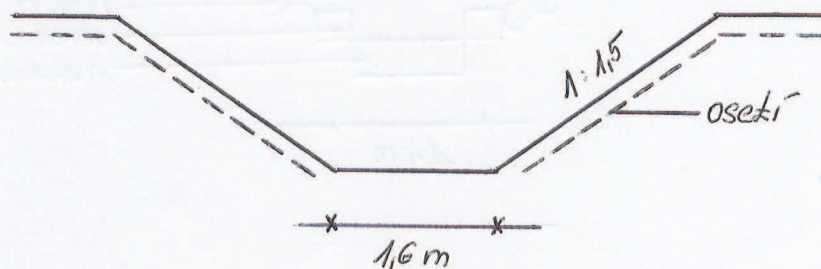
14-434

P D 5. 188

Pořadové číslo	60						
Název ZP	Újezdka						
Číslo ZP - neupr.	5-3-6/01	1,750 km	Celkem		5,891 km		
Číslo ZP - uprav.	3-75-1/02	3-75-1/03	3-75-1/04	3-75-1/05			
Rok pořízení	1964	1971	1973	1974			
Hodnota ZP v Kč	205.303,-	870.347,-	1.002.175,-	142.280,-			
Vodní toky	otevřené km	0,620	2,063	1,274	0,184		
	zakryté km						
Úprava v km	0,000-0,620	0,620-2,683	3,167-4,441	2,683-2,867			
Mapa 1 : 10 000	14-43-20	14-43-19,20	14-43-19	14-43-19			
Sečení	km	0,320	2,063	1,274			
	ha	0,130	0,830	0,510			
Mech. nepříst.	čištění km	0,300			0,184		
	sečení km	0,300			0,110		
Počet objektů	mostů ks						
	propust. ks	1	3	1			
	spád.st. ks						
	ostatní ks				1		
Nádrže	ks						
	objem tis.m <sup>3</sup>						
Melior.detail (ha)							
Číslo projektu	0272	0141	0188	0148			
Břehový porost							
Druh dřevin							
Stáří dřevin							
ČHP	4-10-02-064						
Číslo toku dle VÚV	001						
Určení	MZe ČR 23292/2006-16310 ze dne 23.6.2006						
Poznámka							

Vzorový příčný profil:

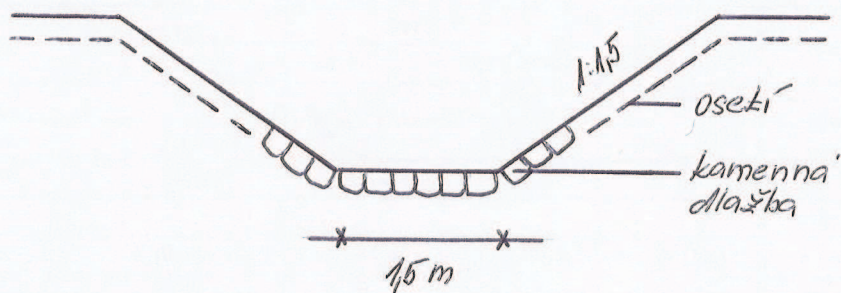
3-75-1/02 - 0,620 km



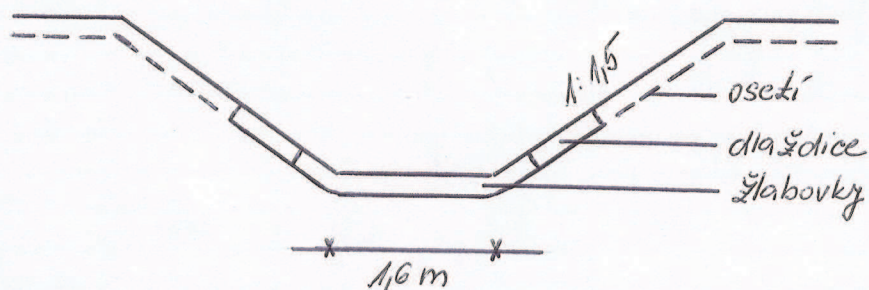


Vzorové příčné profily:

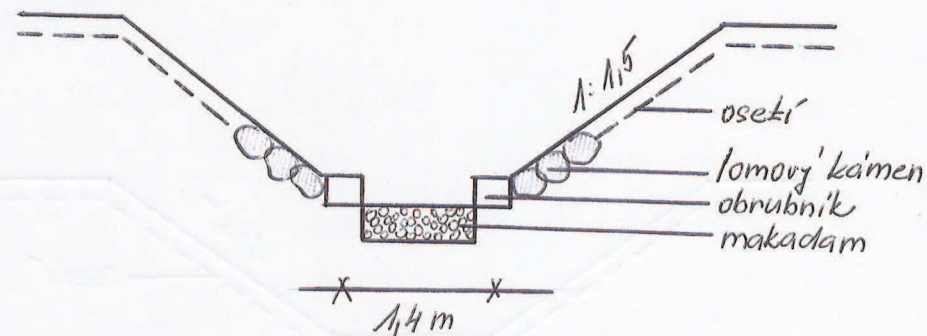
3-75-1/03 - 2,063 km



3-75-1/04 - 1,274 km



3-75-1/05 - 0,184 km:



Druh zpevnění:

Dno - makadam tl. 20 cm

Paty svahů - betonové obrubníky 30/25 cm

Svahy - dlažba z lomového kamene š.v. 120 cm

V km 2,800 monolitická lávka pro pěší, d = 5,7 m

2 ks monolitické výustě



60 Újezdka		Vyjádření
číslo		akce
V 41,134/97		Plyn Moravičany
V 39/98		Stavební úpravy RD č.p. 28, p.č. 53 v k.ú. Újezd u Mohelnice
V 94/98; 75/01; 1,29/03; 152/04; 60/05		Modernizace železn. úseku Červenka - Zábřeh
V 100/98		DOK Řepová - Mírov; Mohelnice - Lišnice; Úsov - Lukavice; Štítky - Olšany
V 39,39a/99		Vypouštění dešť. vod do dešť. kanalizace v ul. Družstevní, Mohelnice
V 71/99		R 35 - rychlospojka Mohelnice
V 138/99		Studie staveb. parcel lokalita Mohelnice-Jih, záústění dešť. kanalizace
V 77/00		Rozvozný plán pro kukuř. a železn. stat. hnoj. pro Mohelnickou zeměd. a.s.
V 91/00		Rozšíření parkovacích ploch závodu HAT Mohelnice
V 97/00; 85/01		Plynifikace obce Újezd - Horní Krčmy - VTL přípojka, RS VT/STL, distribuční síť
V 15/02		Úprava VT plynovodu DN 350/400 Patonín - Svojanov
V 35/02		Vedení MN, VN, VO, MR a TS - Újezd u Mohelnice
V 52/02		Výstavba masné výroby - přísarba ČOV Mohelnice
V 94/02		Maklárství vodní při tlakové rehabilitaci plynovodu Patonín - Stud. Loučka
V 113/03		Komplexní pozemkové úpravy Moravičany
V 39/98		Stavební úpravy RD v k.ú. Újezd u Mohelnice
V 27/04		ČOV BIOFLUID E5 pro RD lokalita JIH v Mohelnici (p.č. 2521/43)
V 28/04		ČOV SILT 3 pro RD lokalita JIH v Mohelnici (p.č. 766/2)
V 29/04		ČOV BIOFLUID E5 pro RD lokalita JIH v Mohelnici (p.č. 783/11)
V 47/04		ČOV a kanalizace pro RD lokalita JIH v Mohelnici (p.č. 768/1)
V 89/04		ČOV a kanalizace pro RD lokalita JIH v Mohelnici (p.č. 2521/68)
V 92/04		VN Pod farou, Vyšehorky
V 115/04		Návrh zadání změny č.1 ÚPSÚ Mohelnice
V 30/05		Návrh změny č.1 ÚPSÚ Mohelnice
V 70/05		Mohelnice - přípojka VN a TS pro betonárku
OPM/SU/444/2006		Odkěr vody z DVT v k.ú. Mohelnice - krojení sportoviště
OPM/SU/513/2006		Město Mohelnice - rekonstrukce a doplnění kanalizace
OPM/SU/119/2007		Odkěr vody z DVT v k.ú. Újezd - parcela p.č. 622/3
OPM/SU/199/2007		Vodní nádrž Pod farou, Vyšehorky
OPM/SU/410/2007		Vypouštění odpad. vod do DVT v km 3,575 v k.ú. Újezd p.č. 52/3
OPM/SU/489/2007		Vypouštění odpad. vod z ČOV do DVT v km 3,575 v k.ú. Újezd p.č. 52/3
OPM/SU/531/2007		Odkěr povrch. vod z DVT v km 4,200 v k.ú. Újezd p.č. 49/1,2; 9
OPM/SU/540/2007		Vypouštění odpad. vod z ČOV-ATG do DVT v km 4,350 v k.ú. Újezd p.č. 106
OPM/SU/917/2007		ČOV v km 2,625, k.ú. Mohelnice, p.č. 505/5, 505/6
OPM/SU/182/2008		Město Mohelnice - rekonstrukce a doplnění kanalizace
OPM/SU/278/2008		Stavba křivodu na zpracování brambor LWM
OPM/SU/503/2008		Směrová sítka Moravičany - Mohelnice
OPM/SU/164/09		Kukurň. vedení MN, VN - Újezd - směr Podolí, Oficiální p.č. 235/9
OPM/SU/121/09		Stavba rodu maklaže Pod farou - p.č. 121/1, k.ú. Vyšehorky
OPM/SU/374/09		Havarijní plán Nízký Hrobiec pro ČSPHM v Mohelnici, Olomoucký ul.
OPM/SU/469/09		Kukurň. sítka na p.č. 12 Újezd - p.č. 12
OPM/SU/513/2008		Hav. plán LUKOIL Mohelnice, Trábovská ul.
OPM/SU/641/2009		Přípojka k VN (22kV) - připojení fotovoltaické elektr. p.č. 342/10
OPM/SU/716/09		Mažná výtlačná kepr - směrem od stadiónu odkěr vody z ČOV
OPM/SU/779/10		Směrová sítka Moravičany - Mohelnice